





ประกาศชาวเรือ
หมายเลข 3/2568
อ่าวไทย, ฝั่งตะวันตก
ประจวบคีรีขันธ์, สุราษฎร์ธานี — เรืออับปาง

รายละเอียด ---	แผนที่หมายเลข 203 (แก้ไขครั้งสุดท้าย 6/2566)	INDIAN 1975 DATUM
ให้เขียน		11° 00' .28 น., 099° 54' .14 อ.,
	แผนที่หมายเลข 204 (แก้ไขครั้งสุดท้าย 6/2565)	INDIAN 1975 DATUM
ให้เขียน		09° 04' .02 น., 100° 24' .20 อ.,
	แผนที่หมายเลข 045 (แก้ไขครั้งสุดท้าย 5/2565)	WGS84 DATUM
ให้เขียน		11° 00' .4 น., 099° 54' .0 อ.,
		09° 04' .1 น., 100° 24' .0 อ.,
ข้อมูลจาก ---	กองสำรวจแผนที่ ศูนย์ข้อมูลข่าวกรองภูมิศาสตร์สารสนเทศทางอุทกศาสตร์ ลง 10 มกราคม 2568	

ประกาศโดยกรมอุทกศาสตร์
กองทัพเรือ กรุงเทพมหานคร
18 มีนาคม 2568

Notice to Mariners

No. 3/25

Gulf of Thailand – West Coast

Surat Thani , Prachuap Khiri Khan — Wreck

Details : Chart No. 203 (Last correction 6/23) INDIAN 1975 DATUM

Insert  11° 00'.28 N.,
099° 54'.14 E.

Chart No. 204 (Last correction 6/22) INDIAN 1975 DATUM

Insert  09° 04'.02 N.,
100° 24'.20 E.

Chart No. 045 (Last correction 5/22) WGS84 DATUM

Insert  11° 00'.4 N.,
099° 54'.0 E.

 09° 04'.1 N.,
100° 24'.0 E.

Source from : Surveying Division Hydrospatial Division, dated 10th January 2025

Issued by the Hydrographic Department,

Royal Thai Navy, Bangkok, Thailand

18th March 2025